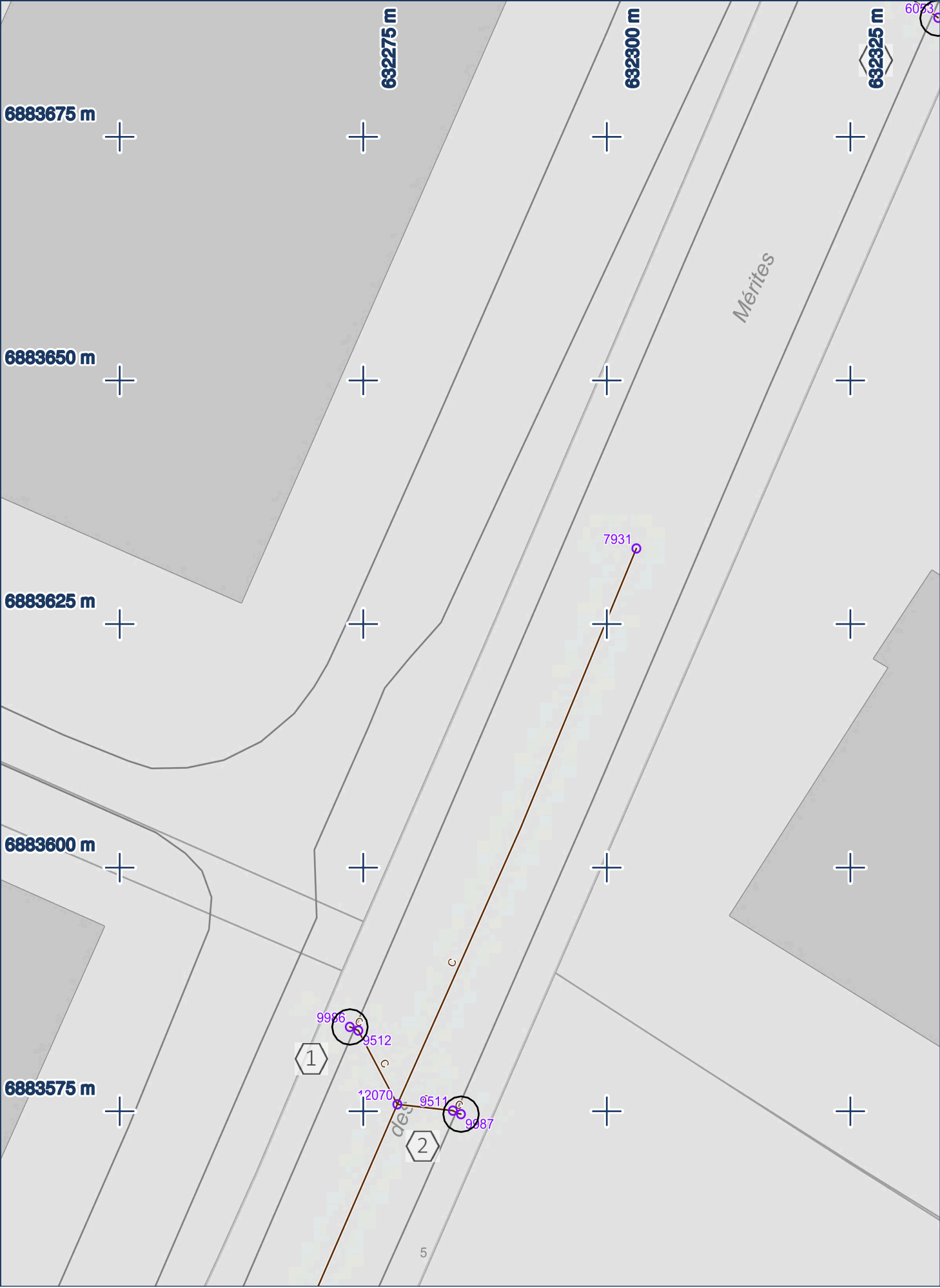
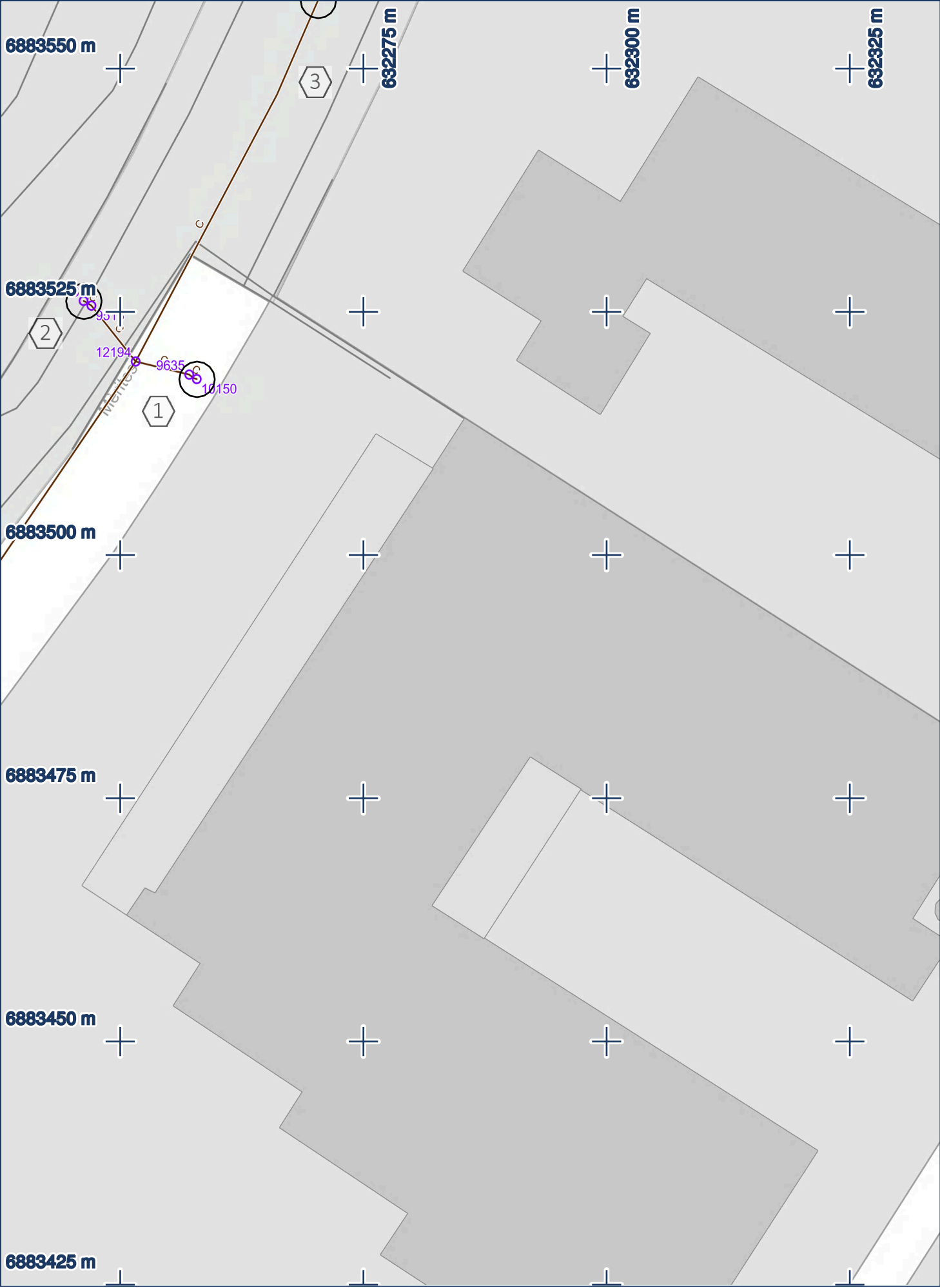


Réseaux en classe C sauf indication contraire.





Réseaux en classe C sauf indication contraire.

Tableau des points levés
Cergy Agglo - Eaux pluviales de Cergy-Pontoise (Eaux pluviales)

Les coordonnées sont en [EPSG:2154]-RGF93/Lambert-93

Référence	Type	X	Y	Z	Z sol	Profondeur
8262	Affleurant	632151.776	6883496.934	0	-	-
9217	Affleurant	632191.484	6883454.723	0	-	-
6088	Regard	632180.606	6883439.93	0	-	-

LEGENDE DES PLANS DE DETAIL

A

Réseau d'eaux pluviales en classe A
En planimétrie seulement
sauf indication contraire sur le plan

B

Réseau d'eaux pluviales en classe B

C

Réseau d'eaux pluviales en classe C

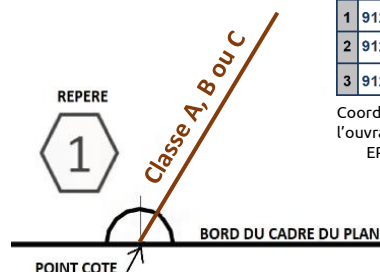


Point de position des réseaux levés



Fond cartographique issu de l'IGN

Coordonnées géoréférencées d'au moins trois points de l'ouvrage faisant foi



Points de repère	
1	912108.97 6451058.35
2	912082.64 6450943.65
3	912051.0 6451022.48

Coordonnées de points remarquables de l'ouvrage dans le système de projection :
EPSG :2154 – RGF93, Lambert 93

CONTACT

EN CAS D'URGENCE / ENDOMMAGEMENT :

Veuillez contacter immédiatement le **01.34.41.42.43**

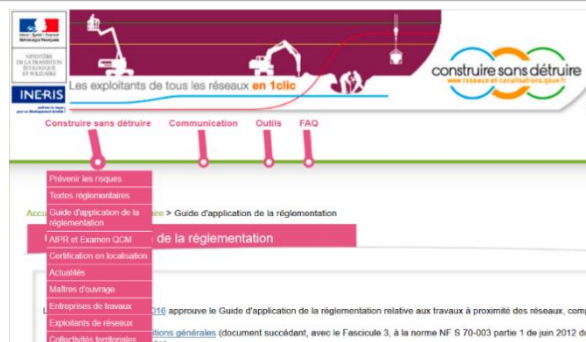
RECOMMANDATIONS TECHNIQUES

L'ensemble des recommandations techniques liées « aux ouvrages d'assainissement » se trouve au paragraphe 3.10 du fascicule 2 du guide d'application de la réglementation anti-endommagement disponible sur : <http://www.reseaux-et-canalisation.ineris.fr>

1) Cliquez sur « Construire sans détruire »

2) Cliquez sur « Guide d'application de la réglementation »

Notez que vous y trouverez les consignes de sécurité liées aux techniques et engins que vous utilisez, aussi bien à proximité des canalisations enterrées, que des lignes de télécommunication électroniques aériennes.



Ce guide est un catalogue de recommandations et de prescriptions techniques usuelles, générales et génériques.

Contrairement aux recommandations, les prescriptions présentent un caractère obligatoire.

Elles sont encadrées et écrites en rouge et en gras.

RAPPEL : Le marquage-piquetage est obligatoire

(Arrêté du 3 mars 2014 modifiant l'arrêté du 8 septembre 2009)

Article 27.3.1 : Lorsque les travaux doivent être exécutés au droit ou au voisinage d'ouvrages souterrains, enterrés, subaquatiques ou aériens, tels que canalisations et câbles ou autres réseaux, dépendant du maître de l'ouvrage ou de tierces personnes, le représentant du pouvoir adjudicateur prend à sa charge les sondages préalables en trois dimensions des ouvrages souterrains (voir aussi le chapitre 5.9 du fascicule 1 du Guide d'application de la réglementation).